

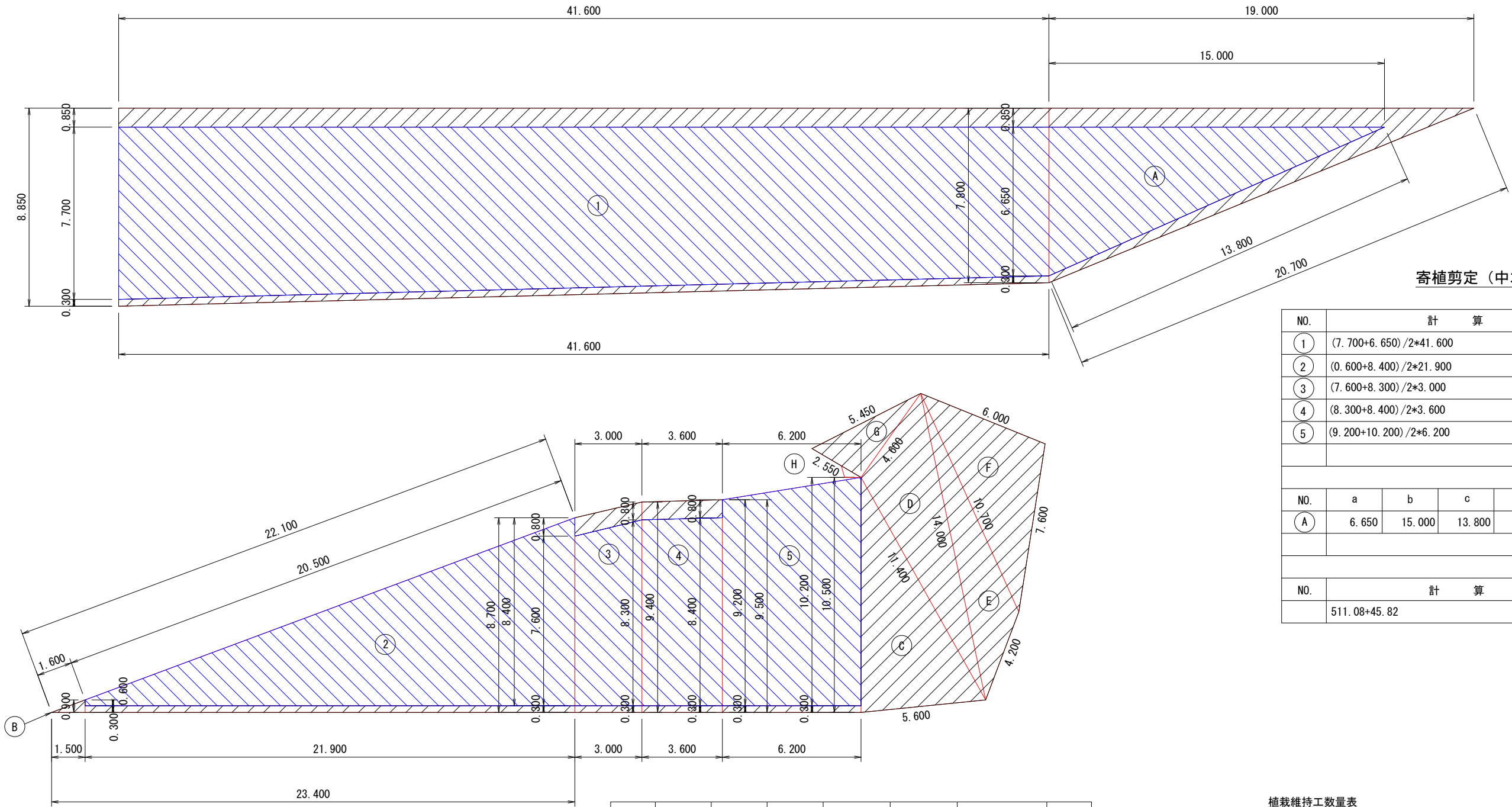
植栽維持工 NO. 1-1

SC=1:100

寄植剪定（中木）
抜根除草（中木）

抜根除草（中木）

阿南相生線（橋町壺升ヶ森）



寄植剪定（中木）数量計算表

NO.	計 算 式					面 積	單 位
①	(7.700+6.650)/2*41.600					298.480	m2
②	(0.600+8.400)/2*21.900					98.550	m2
③	(7.600+8.300)/2*3.000					23.850	m2
④	(8.300+8.400)/2*3.600					30.060	m2
⑤	(9.200+10.200)/2*6.200					60.140	m2
	小 計					511.08	m2
NO.	a	b	c	a+b+c	s	面 積	單 位
①	6.650	15.000	13.800	35.450	17.7250	45.821	m2
	小 計					45.82	m2
NO.	計 算 式					合計面積	單 位
	511.08+45.82					556.90	m2

抜根除草（中木）数量計算表

NO.	計 算 式	面 積	単 位
①	(8.850+7.800)/2*41.600	346.320	m2
②	(0.900+8.700)/2*21.900	105.120	m2
③	(8.700+9.400)/2*3.000	27.150	m2
④	(9.400+9.500)/2*3.600	34.020	m2
⑤	(9.500+10.500)/2*6.200	62.000	m2
	小 計	574.61	m2

NO.	a	b	c	a+b+c	s	面 積	單 位
Ⓐ	7. 800	19. 000	20. 700	47. 500	23. 7500	74. 081	m2
Ⓑ	1. 600	0. 900	1. 500	4. 000	2. 0000	0. 663	m2
Ⓒ	10. 500	11. 400	5. 600	27. 500	13. 7500	29. 255	m2
Ⓓ	11. 400	4. 600	14. 000	30. 000	15. 0000	23. 698	m2
Ⓔ	14. 000	10. 700	4. 200	28. 900	14. 4500	15. 809	m2
Ⓕ	10. 700	6. 000	7. 600	24. 300	12. 1500	22. 203	m2
Ⓖ	5. 450	4. 600	2. 550	12. 600	6. 3000	5. 843	m2
Ⓗ							m2
小 計						171. 55	m2
NO.	計 算 式					合計面積	單 位
	574. 61+171. 55					746. 16	m2

植栽維持工数量表

名 称	単 位	数 量
樹木剪定（高木）	本	0
樹木剪定（中木）	本	0
寄植剪定（低木・夏期）	m2	0
寄植剪定（中木・夏期）	m2	557
抜根除草（低木・夏期）	m2	0
抜根除草（中木・夏期）	m2	746
抜根除草（中木・秋期）	m2	746
寄植・芝薬剤散布	m2	0

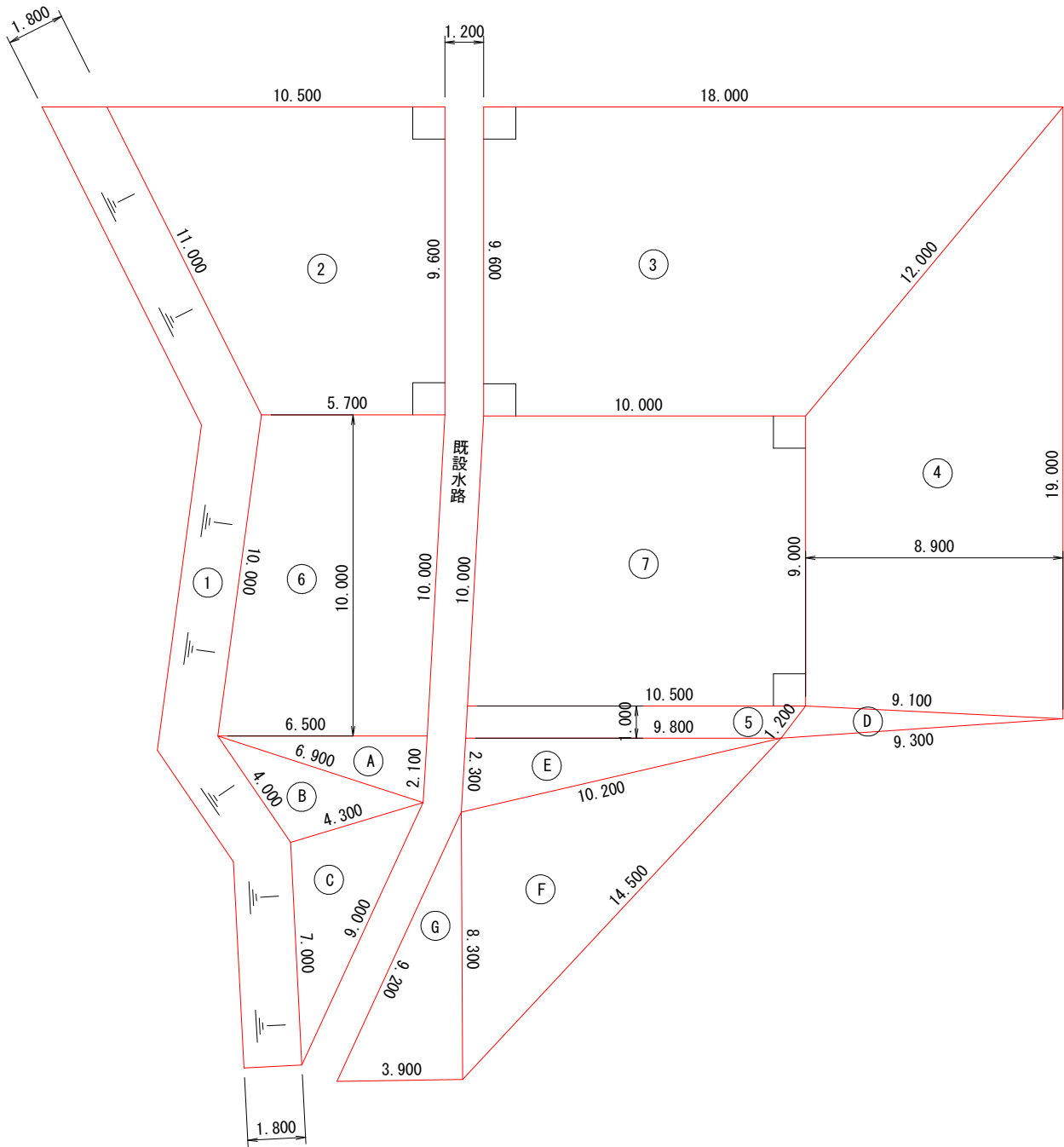
実施設計図面

業務名	R 7 阿土 阿南相生線他 阿南・橋他 植栽管理業務		
路線名等	阿南相生線他		
業務箇所	阿南市橋町壺升ヶ森他		
図面名	位置図		
縮尺	—	図面番号	1 / 1 1
発注者	南部総合県民局県土整備部(阿南)		

植栽維持工 NO. 1-2

SC=1:100

阿南相生線（橘町壺升ヶ森）



数量計算表

NO.	計 算 式	面 積	単 位
①	$1.800 \times (11.000 + 10.000 + 4.000 + 7.000)$	57.600	m2
②	$(10.500 + 5.700) / 2.0 \times 9.600$	77.760	m2
③	$(18.000 + 10.000) / 2.0 \times 9.600$	134.400	m2
④	$(9.000 + 19.000) / 2.0 \times 8.900$	124.600	m2
⑤	$(10.500 + 9.800) / 2.0 \times 1.000$	10.150	m2
⑥	$(5.700 + 6.500) / 2.0 \times 10.000$	61.000	m2
⑦	$(10.000 + 10.500) / 2.0 \times 9.000$	92.250	m2
	小 計	557.76	m2

NO.	a	b	c	a+b+c	s	面 積	単 位
Ⓐ	6.500	2.100	6.900	15.500	7.7500	6.821	m2
Ⓑ	6.900	4.300	4.000	15.200	7.6000	7.950	m2
Ⓒ	4.300	9.000	7.000	20.300	10.1500	14.666	m2
Ⓓ	9.100	9.300	1.200	19.600	9.8000	5.431	m2
Ⓔ	9.800	10.200	2.300	22.300	11.1500	11.250	m2
Ⓕ	10.200	14.500	8.300	33.000	16.5000	41.289	m2
Ⓖ	8.300	3.900	9.200	21.400	10.7000	16.184	m2
					小 計	103.59	m2

NO.	計 算 式	合計面積	単 位
	$557.76 + 103.59$	661.35	m2

実施設計図面

業務名	R 7 阿土 阿南相生線他 阿南・橘他 植栽管理業務		
路線名等	阿南相生線他		
業務箇所	阿南市橘町壺升ヶ森他		
図面名	位置図		
縮尺	—	図面番号	2 / 1 1
発注者	南部総合県民局県土整備部(阿南)		

● 樹木剪定（中木）
▨ 寄植剪定（低木）
▨ 拔根除草（低木）
▨ 寄植・芝薬剤散布

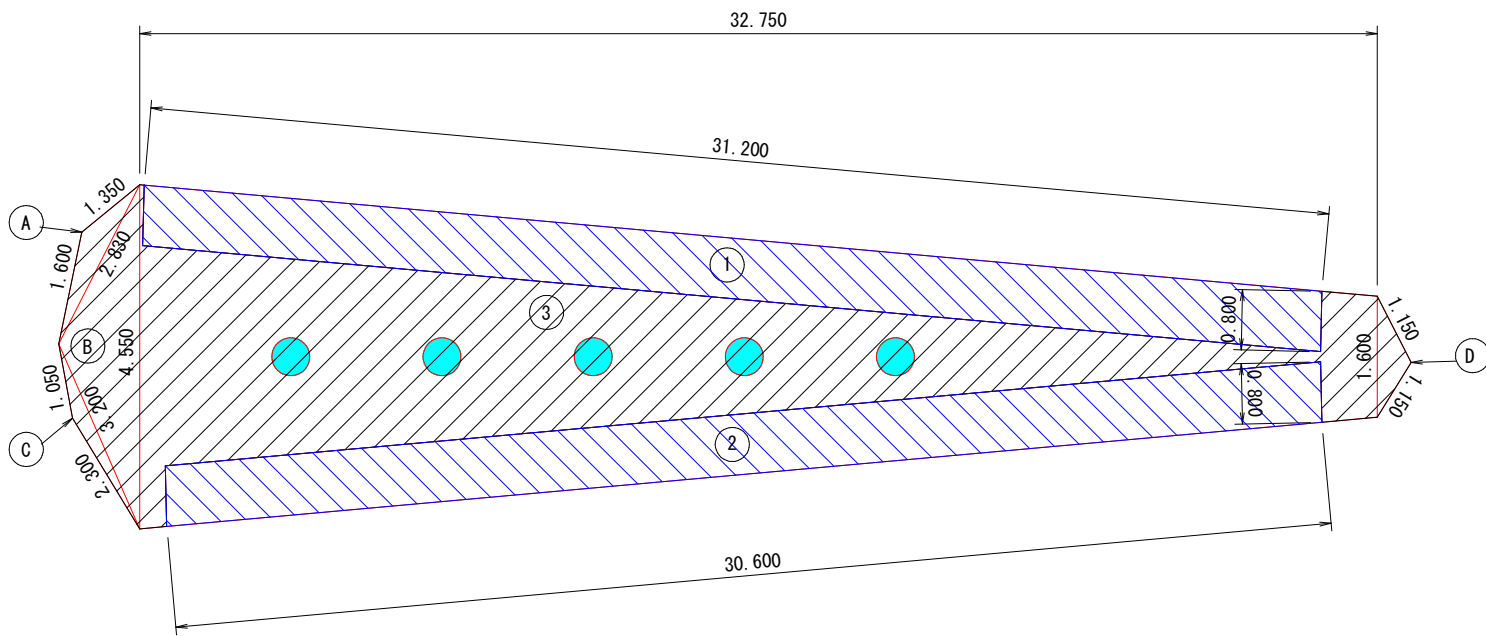
▨ 拔根除草（低木）

植栽維持工 NO. 2

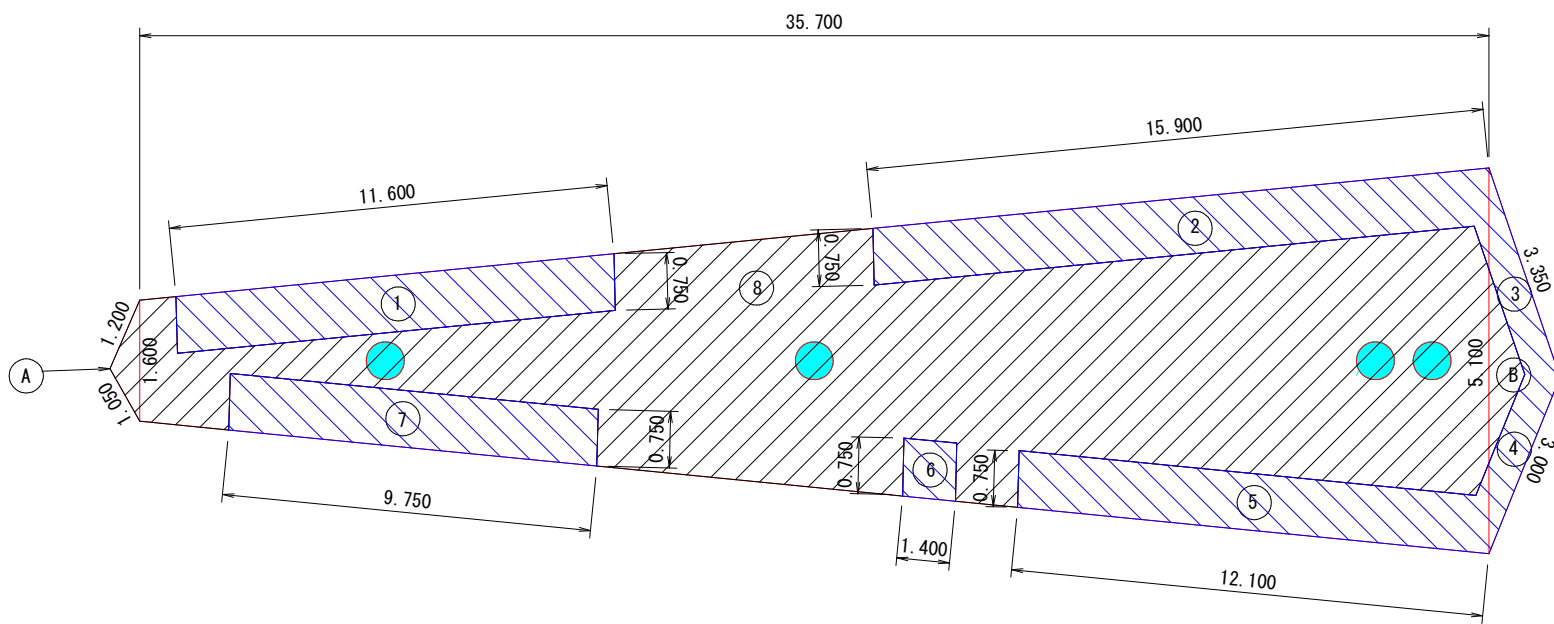
H SC=1: 100
V SC=1: 50

山口鉦打線（山口町森国）

（西 側）



（東 側）



寄植剪定（低木）数量計算表

NO.	計 算 式	面 積	単 位
①	31.200*0.800	24.960	m2
②	30.600*0.800	24.480	m2
	合 計	49.44	m2

拔根除草（低木）数量計算表

NO.	計 算 式	面 積	単 位
③	(4.550+1.600)/2*32.750	100.706	m2
	小 計	100.71	m2

NO.	a	b	c	a+b+c	s	面 積	単 位
④	1.600	1.350	2.830	5.780	2.8900	0.587	m2
⑤	2.830	4.550	3.200	10.580	5.2900	4.486	m2
⑥	3.200	2.300	1.050	6.550	3.2750	0.730	m2
⑦	1.600	1.150	1.150	3.900	1.9500	0.661	m2
	小 計					6.46	m2

NO.	計 算 式	合計面積	単 位
	100.71+7.13	107.17	m2

寄植剪定（低木）数量計算表

NO.	計 算 式	面 積	単 位
⑧	11.600*0.750	8.700	m2
⑨	15.900*0.750	11.925	m2
⑩	3.350*0.750	2.513	m2
⑪	3.000*0.750	2.250	m2
⑫	12.100*0.750	9.075	m2
⑬	1.400*0.750	1.050	m2
⑭	9.750*0.750	7.313	m2
	合 計	42.83	m2

拔根除草（低木）数量計算表

NO.	計 算 式	面 積	単 位
⑮	(1.600+5.100)/2*35.700	119.595	m2
	小 計	119.60	m2

NO.	a	b	c	a+b+c	s	面 積	単 位
⑯	1.200	1.600	1.050	3.850	1.9250	0.630	m2
⑰	5.100	3.350	3.000	11.450	5.7250	4.812	m2
	小 計					5.44	m2

NO.	計 算 式	合計面積	単 位
	119.60+5.44	125.04	m2

植栽維持工数量表

名 称	単 位	数 量
樹木剪定（高木）	本	0
樹木剪定（中木）	本	9
寄植剪定（低木・夏期）	m2	92
寄植剪定（中木・夏期）	m2	0
拔根除草（低木・夏期）	m2	232
拔根除草（中木・夏期）	m2	0
拔根除草（低木・秋期）	m2	232
寄植・芝薬剤散布	m2	92

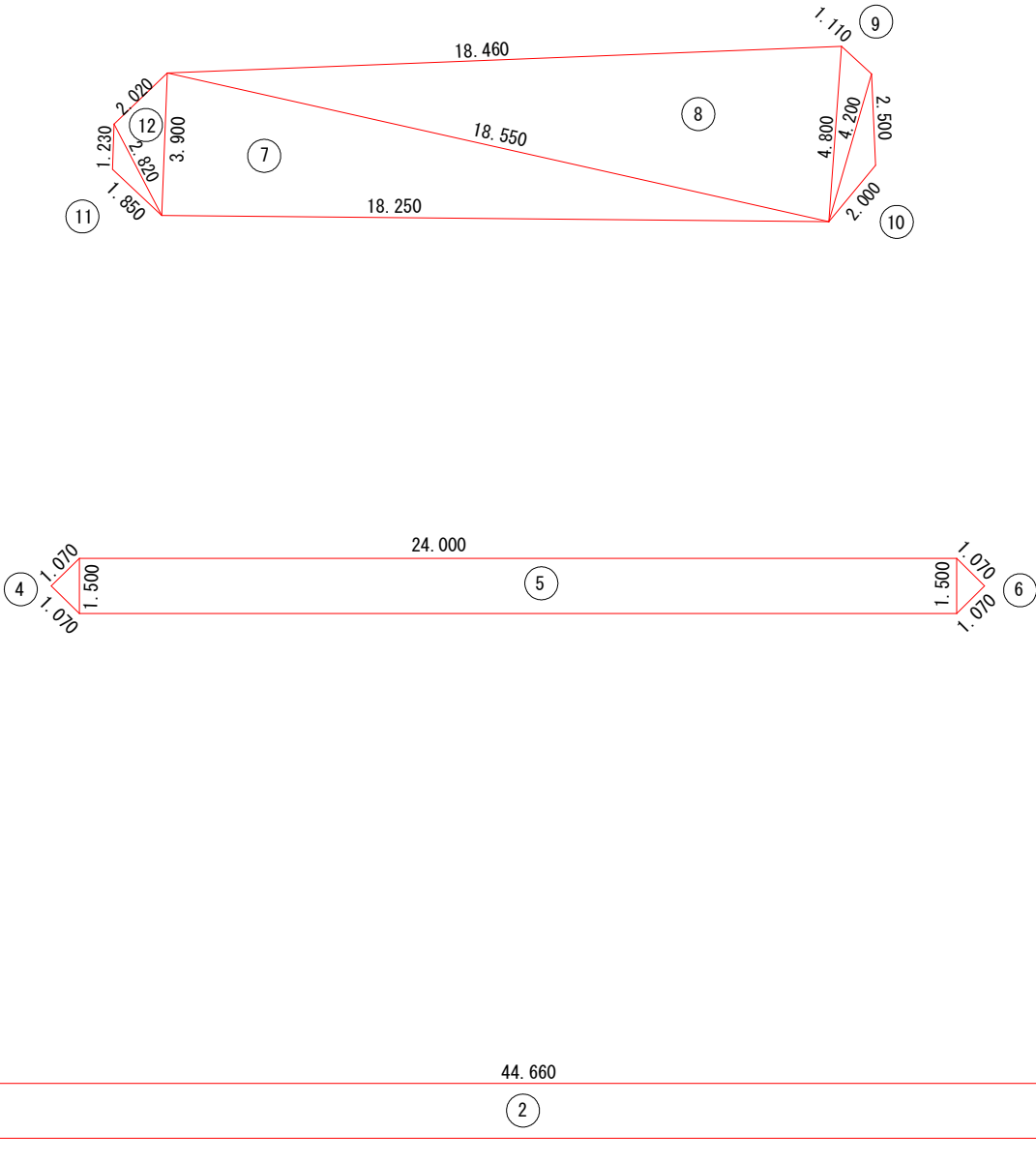
実施設計図面

業務名	R 7 阿土 阿南相生線他 阿南・橘他 植栽管理業務		
路線名等	阿南相生線他		
業務箇所	阿南市橘町壱升ヶ森他		
図面名	位置図		
縮尺	—	図面番号	3 / 1 1
発注者	南部総合県民局県土整備部(阿南)		

植栽維持工 NO. 3

SC=1:200

羽ノ浦福井線（長生町岩ノ下）



数量計算表

N0.	計 算 式					面 積	單 位
②	44. 660*1. 500					66. 990	m2
⑤	24. 000*1. 500					36. 000	m2
	小 計					102. 99	m2
N0.	a	b	c	a+b+c	s	面 積	單 位
①	1. 500	1. 070	1. 070	3. 640	1. 8200	0. 572	m2
③	1. 500	1. 070	1. 070	3. 640	1. 8200	0. 572	m2
④	1. 500	1. 070	1. 070	3. 640	1. 8200	0. 572	m2
⑥	1. 500	1. 070	1. 070	3. 640	1. 8200	0. 572	m2
⑦	18. 250	18. 550	3. 900	40. 700	20. 3500	35. 572	m2
⑧	18. 550	18. 460	4. 800	41. 810	20. 9050	44. 029	m2
⑨	4. 800	4. 200	1. 110	10. 110	5. 0550	2. 085	m2
⑩	4. 200	2. 000	2. 500	8. 700	4. 3500	1. 684	m2
⑪	2. 820	1. 230	1. 850	5. 900	2. 9500	0. 851	m2
⑫	3. 900	2. 020	2. 820	8. 740	4. 3700	2. 735	m2
小 計						89. 244	m2
N0.	計 算 式					合計面積	單 位
	102. 99+89. 24					192. 23	m2

植栽維持工数量表

名 称	単 位	数 量
寄植剪定 (低木)	m2	192.23
抜根除草 (低木・夏期)	m2	192.23
抜根除草 (低木・秋期)	m2	192.23
寄植・芝薬剤散布	m2	192.23

実施設計図面

業務名	R 7 阿土 阿南相生線他 阿南・橘他 植栽管理業務		
路線名等	阿南相生線他		
業務箇所	阿南市橘町壱升ヶ森他		
図面名	位置図		
縮尺	—	図面番号	4 / 1 1
発注者	南部総合県民局県土整備部(阿南)		

植栽維持工 N0. 4

SC=1: 100

津乃峰筒崎線（津乃峰町西分）



数量計算表

N0.	計 算 式					面 積	單 位
②	12. 690*1. 230					15. 609	m2
⑤	14. 100*1. 200					16. 920	m2
	小 計					32. 529	m2
N0.	a	b	c	a+b+c	s	面 積	單 位
①	1. 230	0. 870	0. 870	2. 970	1. 4850	0. 378	m2
③	1. 230	0. 870	0. 870	2. 970	1. 4850	0. 378	m2
④	1. 200	0. 870	0. 870	2. 940	1. 4700	0. 378	m2
⑥	1. 200	0. 870	0. 870	2. 940	1. 4700	0. 378	m2
小 計						1. 512	m2
N0.	計 算 式					合計面積 單 位	
	32. 529+1. 512					34. 041 m2	

植栽維持工数量表

名 称	単 位	数 量
寄植剪定 (低木)	m2	34. 04
拔根除草 (低木・夏期)	m2	34. 04
拔根除草 (低木・秋期)	m2	34. 04
寄植・芝薬剤散布	m2	34. 04

実施設計図面

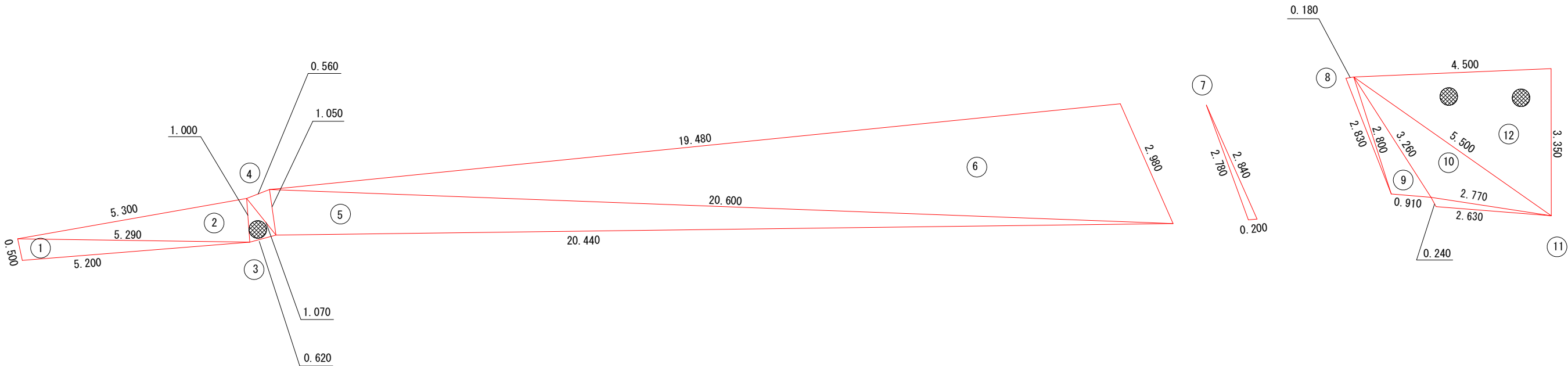
業務名	R 7 阿土 阿南相生線他 阿南・橘他 植栽管理業務		
路線名等	阿南相生線他		
業務箇所	阿南市橘町壱升ヶ森他		
図面名	位置図		
縮尺	—	図面番号	5 / 1 1
発注者	南部総合県民局県土整備部(阿南)		

植栽維持工 NO. 5-1

SC=1:100

戎山中林富岡港線（津乃峰町新浜）

● 電柱部分(直径40cm)



数量計算表

NO.	a	b	c	a+b+c	s	面 積	単 位
①	5.200	0.500	5.290	10.990	5.4950	1.288	m2
②	5.290	5.300	1.000	11.590	5.7950	2.635	m2
③	1.000	1.070	0.620	2.690	1.3450	0.304	m2
④	1.070	0.560	1.050	2.680	1.3400	0.286	m2
⑤	1.050	20.600	20.440	42.090	21.0450	10.643	m2
⑥	20.600	19.480	2.980	43.060	21.5300	27.593	m2
⑦	2.780	2.840	0.200	5.820	2.9100	0.267	m2
⑧	2.830	0.180	2.800	5.810	2.9050	0.249	m2
⑨	2.800	3.260	0.910	6.970	3.4850	1.176	m2
⑩	3.260	5.500	2.770	11.530	5.7650	3.385	m2
⑪	0.240	2.770	2.630	5.640	2.8200	0.262	m2
⑫	5.500	4.500	3.350	13.350	6.6750	7.531	m2
電柱部分(直径40cm)						-0.377	m2
						合計面積	単 位
						55.242	m2

植栽維持工数量表

名 称	単 位	数 量
寄植剪定 (低木)	m2	55.24
拔根除草 (低木・夏期)	m2	55.24
拔根除草 (低木・秋期)	m2	55.24
寄植・芝薬剤散布	m2	0

実施設計図面

業務名	R 7 阿土 阿南相生線他 阿南・橘他 植栽管理業務		
路線名等	阿南相生線他		
業務箇所	阿南市橘町壱升ヶ森他		
図面名	位置図		
縮尺	—	図面番号	6 / 1 1
発注者	南部総合県民局県土整備部(阿南)		

植栽維持工 NO. 5-2

H SC=1: 50
V SC=1: 25

戎山中林富岡港線（津乃峰町長浜）

（右 側）



樹木剪定（高木）



樹木剪定（中木）

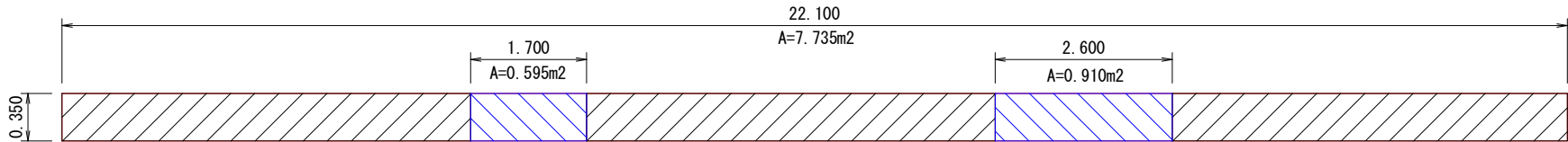


寄植剪定（低木）
拔根除草（低木）
寄植・芝薬剤散布

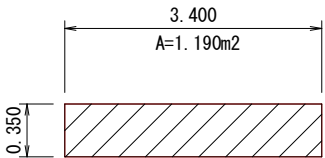


拔根除草（低木）

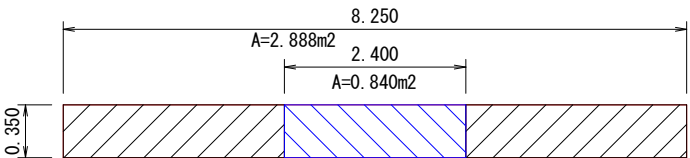
R- 1



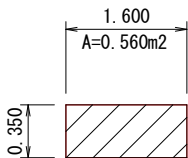
R- 2



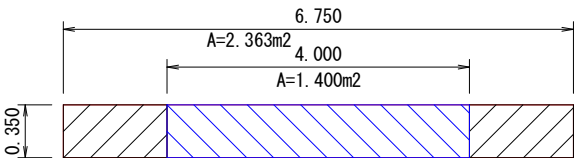
R- 3



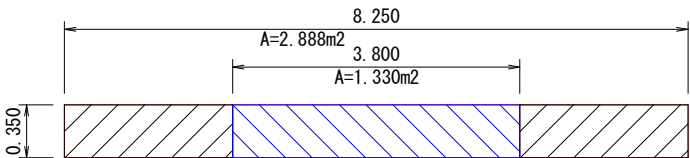
R- 4



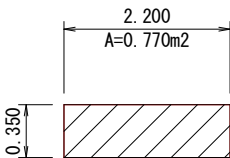
R- 5



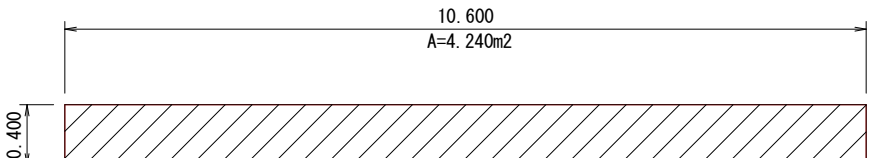
R- 6



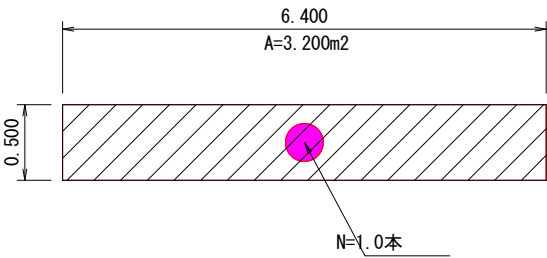
R- 7



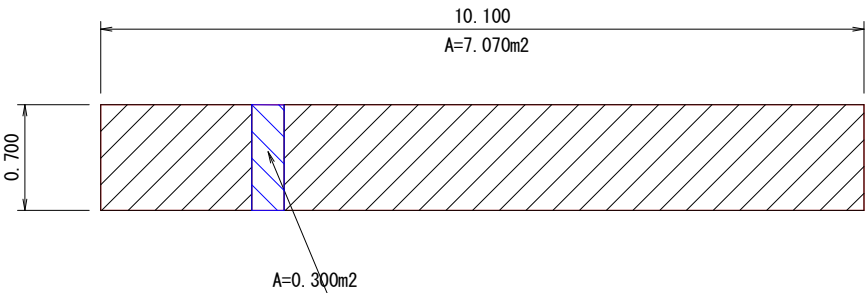
R- 8



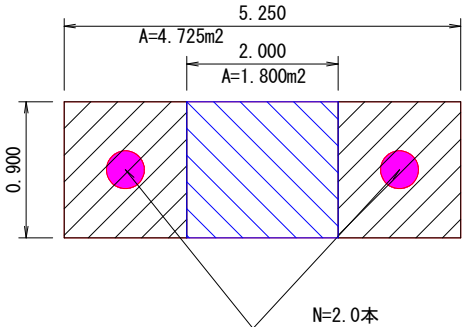
R- 9



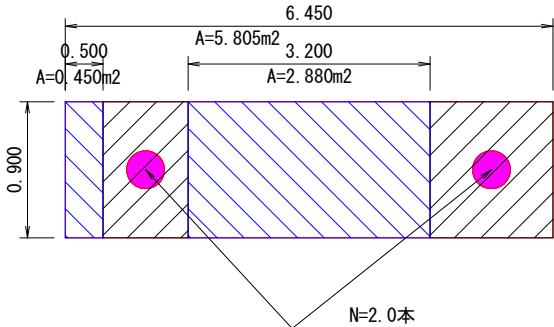
R-10



R-11



R-12



植栽維持工数量表

名 称	単 位	数 量
樹木剪定（高木）	本	5.0
樹木剪定（中木）	本	0
寄植剪定（低木・夏期）	m2	10.51
寄植剪定（中木・夏期）	m2	0
拔根除草（低木・夏期）	m2	43.43
拔根除草（中木・夏期）	m2	0
拔根除草（低木・秋期）	m2	43.43
寄植・芝薬剤散布	m2	10.51

実施設計図面

業務名	R 7 阿土 阿南相生線他 阿南・橘他 植栽管理業務		
路線名等	阿南相生線他		
業務箇所	阿南市橘町壱升ヶ森他		
図面名	位置図		
縮尺	—	図面番号	7 / 1 1
発注者	南部総合県民局県土整備部(阿南)		

植栽維持工 NO. 5-3

H SC=1: 50
V SC=1: 25

戎山中林富岡港線（津乃峰町長浜）

（左 側）



樹木剪定（高木）



樹木剪定（中木）



寄植剪定（低木）

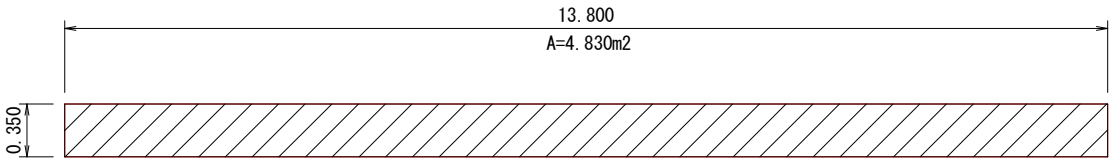
拔根除草（低木）

寄植・芝薬剤散布

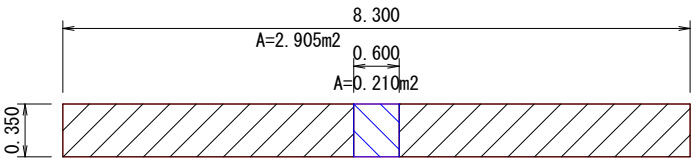


拔根除草（低木）

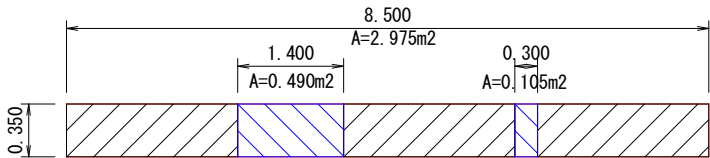
L- 1



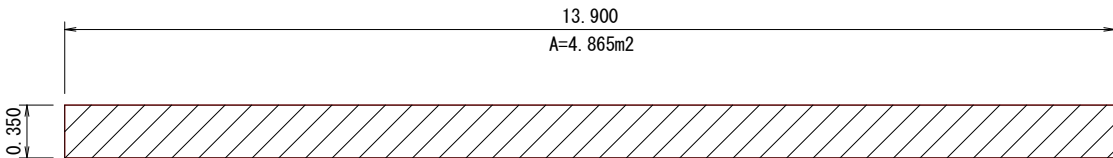
L- 2



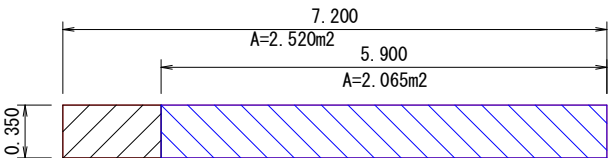
L- 3



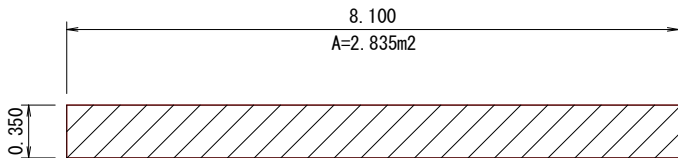
L- 4



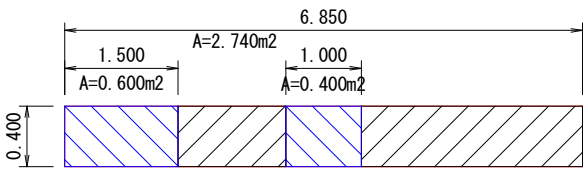
L- 5



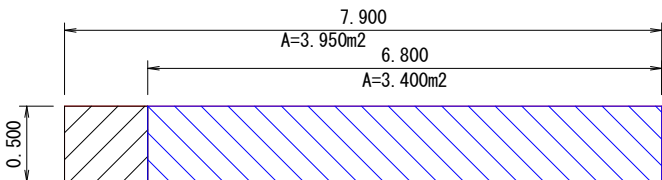
L- 6



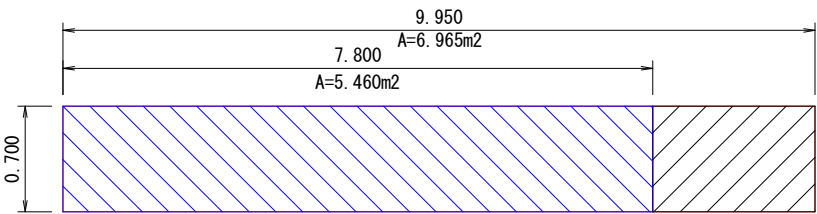
L- 7



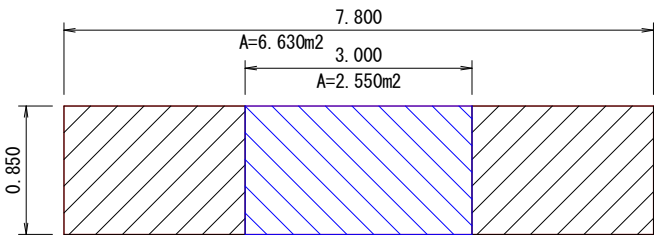
L- 8



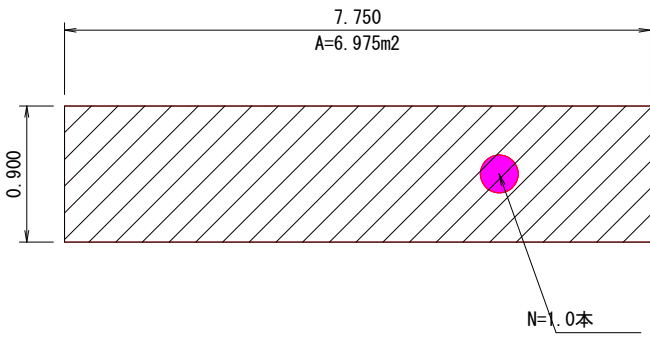
L- 9



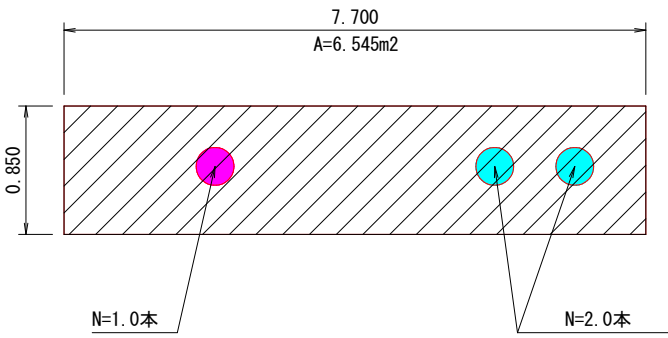
L-10



L-11



L-12



植栽維持工数量表

名 称	単 位	数 量
樹木剪定（高木）	本	2.0
樹木剪定（中木）	本	2.0
寄植剪定（低木・夏期）	m2	15.28
寄植剪定（中木・夏期）	m2	0
拔根除草（低木・夏期）	m2	54.74
拔根除草（中木・夏期）	m2	0
拔根除草（低木・秋期）	m2	54.74
寄植・芝薬剤散布	m2	15.28

実施設計図面

業務名	R 7 阿土 阿南相生線他 阿南・橘他 植栽管理業務		
路線名等	阿南相生線他		
業務箇所	阿南市橘町壱升ヶ森他		
図面名	位置図		
縮尺	—	図面番号	8 / 1 1
発注者	南部総合県民局県土整備部(阿南)		

植栽維持工 NO. 6

SC=NTS

中林港線（見能林町塩崎～中林町大切）



樹木剪定（高木）



樹木剪定（中木）



樹木剪定（低木）

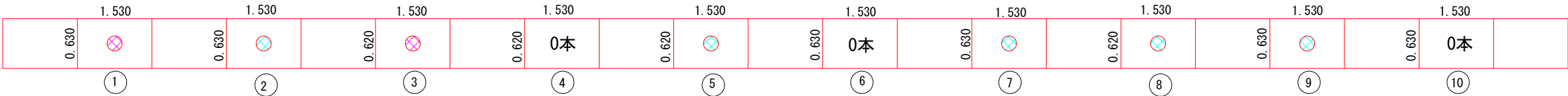
植栽維持工数量表

名 称	単 位	数 量
樹木剪定（高木）	本	28.0
樹木剪定（中木）	本	57.0
樹木剪定（低木）	本	11.0

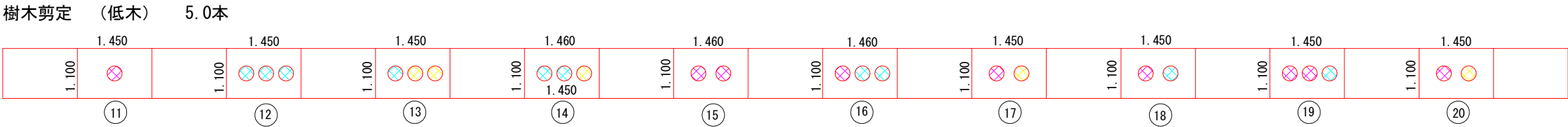
左 側

樹木剪定（高木）	2.0本	樹木剪定（高木）	18.0本
樹木剪定（中木）	5.0本	樹木剪定（中木）	28.0本
樹木剪定（低木）	0.0本	樹木剪定（低木）	6.0本

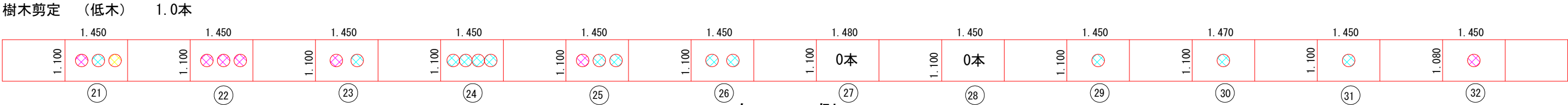
L-A区間



L-B区間



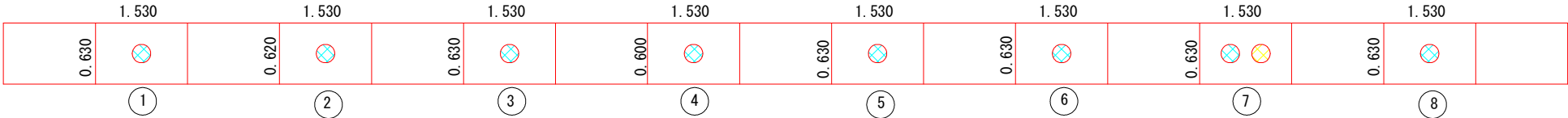
L-C区間



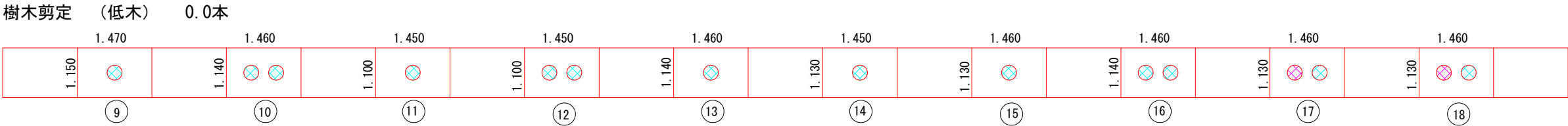
右 側

R-A区間

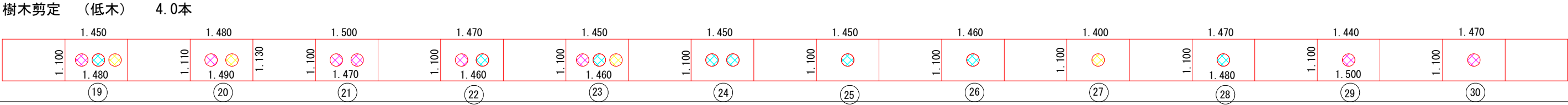
樹木剪定（高木）	0.0本	樹木剪定（高木）	10.0本
樹木剪定（中木）	8.0本	樹木剪定（中木）	29.0本
樹木剪定（低木）	1.0本	樹木剪定（低木）	5.0本



R-B区間



R-C区間

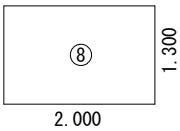


実施設計図面

業務名	R 7 阿土 阿南相生線他 阿南・橘他 植栽管理業務		
路線名等	阿南相生線他		
業務箇所	阿南市橘町壱升ヶ森他		
図面名	位置図		
縮尺	—	図面番号	9 / 1 1
発注者	南部総合県民局県土整備部(阿南)		

SC=1:100

富岡港線（西路見町江川）



数量計算表

合計面積

SC=1 : 100

富岡港線（西路見町江川）

数量計算表

合計面積

植栽維持工数量表

m2

```
H SC=1:100
V SC=1:100
```

(左側)



合計面積

実施設計図面

南部総合県民局県土整備部(阿南)

植栽維持工 N0. 6 — 1



SC=1:300

中林港線（見能林町塩崎～中林町大切）

右側

500.000



①



左側

500.000

②



数量計算表

N0.	計 算 式	面 積	単 位
①	500.000*0.300	150.000	m2
②	500.000*0.300	150.000	m2
	合 計	300.000	m2

除草数量表

名 称	単 位	数 量
除草	m2	300.000

実施設計図面

業務名	R 7 阿土 阿南相生線他 阿南・橘他 植栽管理業務		
路線名等	阿南相生線他		
業務箇所	阿南市橘町壱升ヶ森他		
図面名	位置図		
縮尺	—	図面番号	1 1 / 1 1
発注者	南部総合県民局県土整備部(阿南)		